





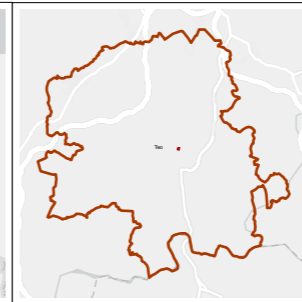
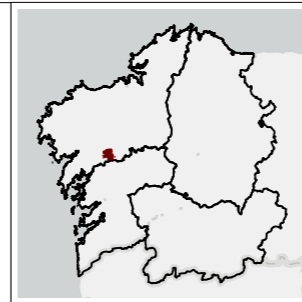
DELIMITACIÓN DEL ÁMBITO



Área PEID

ESTRUCTURA PARCELARIA

-  Parcelas rústica para dotación
-  Parcelas rústicas
-  Diseminados
-  Parcelas urbanas / núcleo rural



CONCELLO DE TEO	
Plan Especial de Infraestructuras y Dotaciones SXS1. A Ramallosa	
EQUIPO REDACTOR DEL PLANO	ABTEMAS.SL Manuel Borobio Sanchiz. [Arquitecto] César Arquero Parral. [Biólogo]
FECHA DE EMISIÓN	Documento Aprobación Inicial
CÓDIGO MAPA	NOMBRE DEL PLANO
15082_PEID_SXS1_202407_AI	PINFS_02CATASTRO
JULIO 2024	ETRS 89 UTM Huso 29
Escala: 1:2.000	PINFS_02CATASTRO
