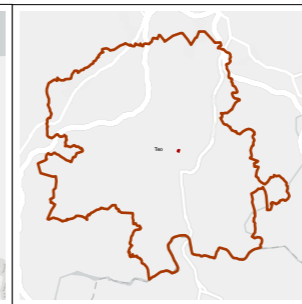
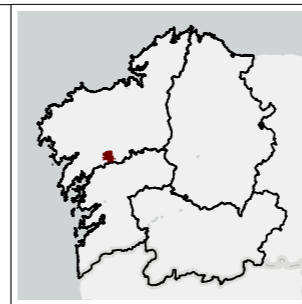






DELIMITACIÓN DEL ÁMBITO

-  Área PEID
-  AD.- Área de estudio detallado
-  AG.- Área de estudio general
-  Límite parroquial



		CONCELLO DE TEO	
CONCELLO DE TEO		Plan Especial de Infraestructuras y Dotaciones SXS1.- A Ramalosa	
		EQUIPO REDACTOR DEL PLAN: ABTEMAS.SL Manuel Borobio Sanchiz. [Arquitecto] César Arquero Parral. [Biólogo]	
EQUIPO TALLER DE ESTUDIOS		FECHA DE EMISIÓN: Documento Aprobación Inicial	
CODIGO MAPA: 15082_PEID_SXS1_202407_AI		NOMBRE DEL PLAN: PINFS_03ACTUAL_01 PNOA 2020	
JULIO 2024 ETRS 89 UTM Huso 29		FECHA DEL PLAN: PINFS_03 01	
Escala: 1:2.000		