









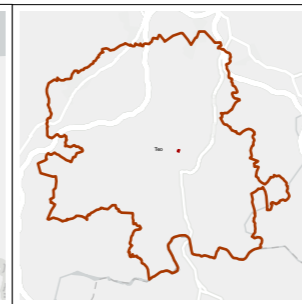
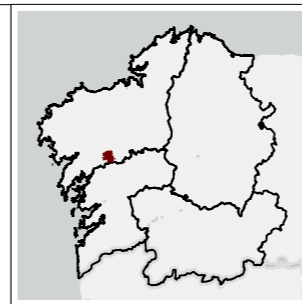


DELIMITACIONES

-  Área PEID
-  AD.- Área de estudio detallado

COBERTURAS DEL SUELO

-  AMFC.- Arbolado mixto de frondosas en mayor proporción a frondosas
-  AMCF.- Arbolado mixto de coníferas en mayor proporción a frondosas
-  AMC.- Arbolado mixto de coníferas (pinos y eucaliptos)
-  AE.- Arbolado de eucaliptos
-  MAT.- Matorral
-  ART.- Artificial



70
CONCELLO DE TEO

ABTEMAS SL
ÁREAS DE ESTUDIOS

CONCELLO DE TEO
 Plan Especial de Infraestructuras y Dotaciones
 SXS1.- A Ramalosa
 EQUIPO REDACTOR DEL PLAN: ABTEMAS.SL Manuel Borobio Sanchiz. [Arquitecto]
 César Arquero Parral. [Biólogo]
 EQUIPO DE MANEJO:
 Documento Aprobación Inicial
 TÍTULO DEL PLAN:
 PINFS_03ACTUAL_02a Usos y coberturas contexto
 FECHA DEL PLAN:
PINFs_03_02a
 Escala: 1:5.000
 0 500 1.000 2.000 Metros