

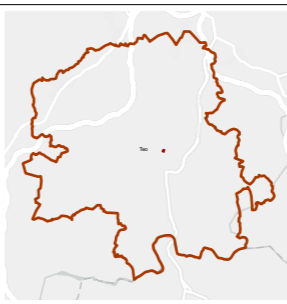
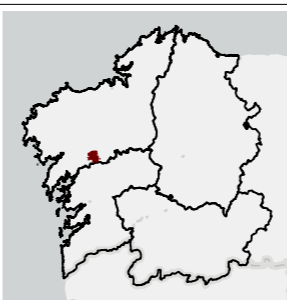




DELIMITACIÓN DEL ÁMBITO
 Ámbito PEID
DELIMITACIONES ADMINISTRATIVAS
 Delimitación término municipal



 CONCELLO DE TEO	CONCELLO DE TEO	
	Plan Especial de Infraestructuras e Dotacións SXS1. A Ramalosa	
EQUIPO REDACTOR DEL PLÁN 	ABTEMAS.SL Manuel Borobio Sanchiz. [Arquitecto] César Arquero Parral. [Biólogo]	
PAÍS DE REDACCIÓN	Documento Aprobación Inicial	
TÍTULO DEL PLÁN 15082_PEID_SXS1_202407_AI	PINF_01EX Estructura general y orgánica del territorio	
FECHA DEL PLÁN JULIO 2024	SISTEMA DE COORDENADAS ETRS 89 UTM Huso 29	PINF_01EX
ESCALA: 1:50.000	